

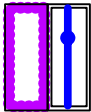






ZMĚNA č.2 ÚZEMNÍHO PLÁNU STRÁŽKOVICE

VÝKRES ŠIRŠÍCH VZTAHŮ

LEGENDA:


HRANICE, ZNAČENÍ

 stav	 návrh
	HRANICE SPRÁVNÍHO ÚZEMÍ OBCE
	HRANICE ÚZEMÍ ŘEŠENÉHO ZMĚNOU č. 2
	OZNAČENÍ LOKALITY ŘEŠENÉ ZMĚNOU č. 2
	HRANICE ZASTAVĚNÉHO ÚZEMÍ
	HRANICE ZASTAVITELNÝCH PLOCH

EKOLOGIE

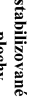




























	OSA NADREGIONÁLNÍHO BIOKORIDORU
	LOKÁLNÍ BIOCENTRUM
	LOKÁLNÍ BIOKORIDOR

DOPRAVNÍ INFRASTRUKTURA




	SILNICE II. TŘÍDY
	MÍSTNÍ A ÚČELOVÉ KOMUNIKACE V NEZASTAVĚNÉM ÚZEMÍ

PLOCHY S ROZDÍLNÝM ZPŮSOBEM VYUŽITÍ



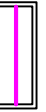


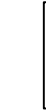

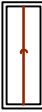
plochy dle platných ÚP Strážkovice

	stabilizované plochy		plochy změn
	PLOCHY BYDLENÍ		rodinné domy venkovského charakteru
	PLOCHY SMÍŠENÉ OBYTNÉ venkovského charakteru		PLOCHY REKREACE
	PLOCHY REKREACE		individuální rekreace
	PLOCHY VEŘEJNÉHO PROSTRANSTVÍ		obslužné a pěší komunikace, veřejná zeleň v zastavěném území
	PLOCHY TECHNICKÉ INFRASTRUKTURY		PLOCHY DS2
	PLOCHY DOPRAVNÍ INFRASTRUKTURY		silniční doprava - silnice II. třídy
	PLOCHY DOPRAVNÍ INFRASTRUKTURY		silniční doprava - místní a účelové komunikace v nezastavěném území
	PLOCHY ZEMĚDĚLSKÉ		samostatné zahrady
	PLOCHY ZEMĚDĚLSKÉ		ZPF orná
	PLOCHY ZEMĚDĚLSKÉ		ZPF travní porosty
	PLOCHY SMÍŠENÉ NEZASTAVĚNÉHO ÚZEMÍ		pozemky přirozených a přirode blízkých ekosystémů
	PLOCHY SMÍŠENÉ NEZASTAVĚNÉHO ÚZEMÍ		ochranná a izolaci zeleně
	PLOCHY VODNÍ A VODOHOSPODÁŘSKÉ		vodní plochy a toky
	PLOCHY LESNÍ		




plochy navržena změnou č. 2

	PLOCHY SMÍŠENÉ OBYTNÉ venkovského charakteru
	PLOCHY ZEMĚDĚLSKÉ - ZPF samostatné zahrady
	PLOCHY ZEMĚDĚLSKÉ - ZPF travní porosty

TECHNICKÁ INFRASTRUKTURA

 stav	 návrh
	VENKOVNÍHO VEDENÍ VN 22 kV
	TRAFOSTANICE 22 / 0,4 kV
	TELEKOMUNIKAČNÍ KABEL
	VODOVOD
	VODOJEM
	KANALIZACE JEDNOTNÁ

TECHNICKÉ LIMITY

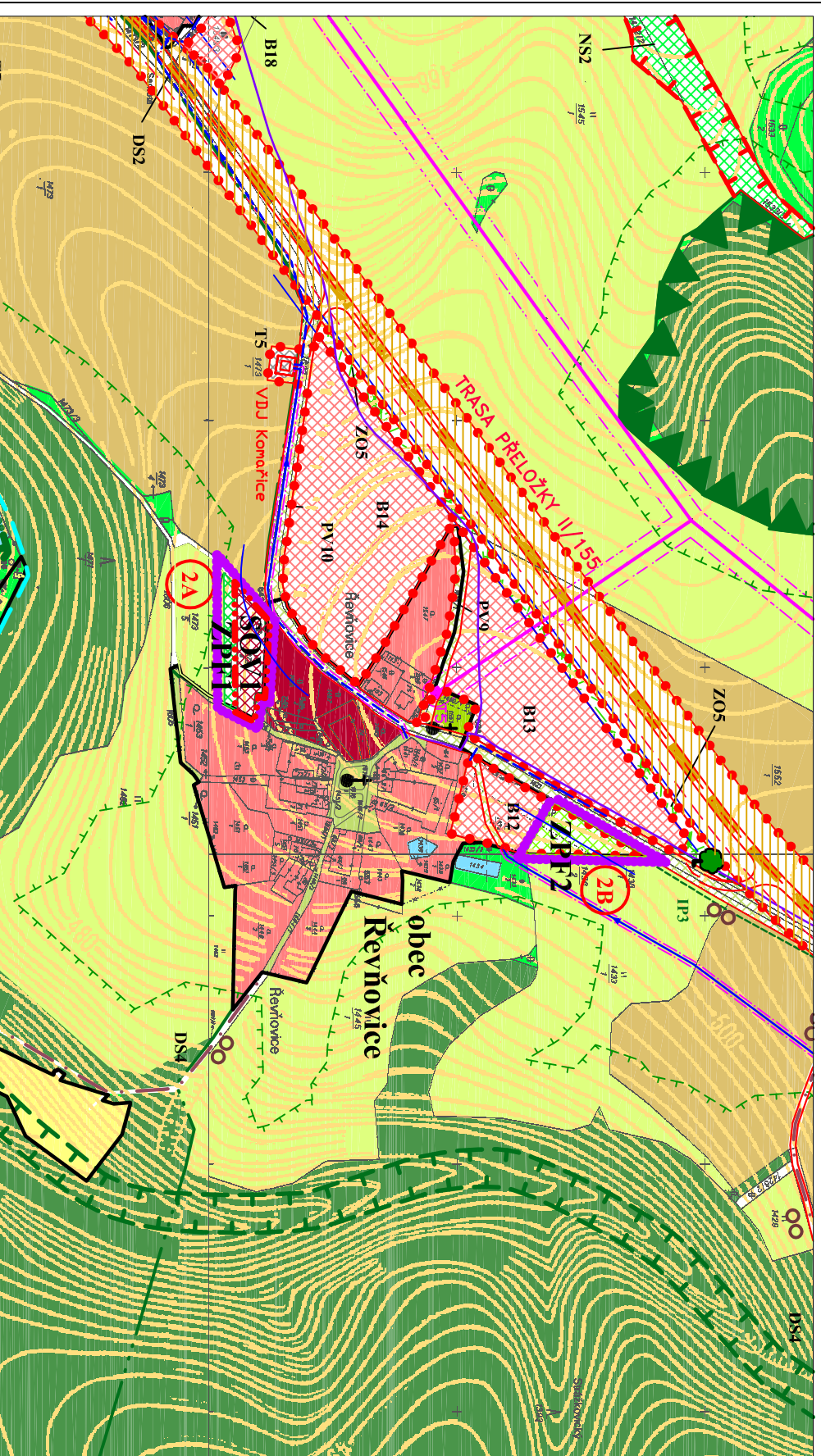

	OCHRANNÁ PÁSMATA TECHNICKÉ INFRASTRUKTURY
	OCHRANNÁ PÁSMATA DOPRAVNÍCH TRAS A ZAŘÍZENÍ
	HLUKOVÉ PÁSMO Laeq = 47dB, 50dB pro noc

Záznam o účinnosti

Tato změna č. 2 územního plánu byla vydána Zastupitelstvem obce Strážkovice
Územní plán nabyl účinnosti dne:

Úřední osoba pořizovatele:.....

Ing. Luboš Lacinca, vedoucí odboru územního plánování
Magistrátu města České Budějovice



Zakázka	ZMĚNA č.2				Razítko zpracovatele
	ÚZEMNÍHO PLÁNU STRÁŽKOVICE				
Stupeň	N Á V R H				
Obsah	VÝKRES ŠIRŠÍCH VZTAHŮ				
Měřítko	1 : 5 000				
Datum vyhotovení	KVĚTEN 2014		Podpis		
architektonický atelier ŠTĚPÁN Záboka č.12 371 22, Č. Budějovice	Hlavní projektant	Ing. arch. Václav Štěpán		Číslo výkresu	Číslo paré
	Zodpovědný projektant	Ing. arch. Václav Štěpán			
	Kreslil				
	IČO / DIČ	10276661 / CZ 430908117			
Telefon	387718439, 387718450			02	